ประชาสัมพันธ์ ประกาศรูปแบบการแบ่งเขตเลือกตั้งสมาชิกสภาผู้แทนราษฎร เพื่อรับฟังความคิดเห็นของพรรคการเมืองและประชาชนในจังหวัด

ประกาศสำนักงานคณะกรรมการการเลือกตั้งประจำจังหวัดนครราชสีมา
เรื่อง รูปแบบการแบ่งเขตเลือกตั้งสมาชิกสภาผู้แทนราษฎรแบบแบ่งเขตเลือกตั้ง
ของจังหวัดนครราชสีมา

ด้วยคณะกรรมการการเลือกตั้งได้มีประกาศคณะกรรมการการเลือกตั้ง เรื่อง จำนวนสมาชิกสภาผู้แทนราษฎรแบบแบ่งเขตเลือกตั้งและเขตเลือกตั้งของแต่ละจังหวัดสำหรับการเลือกตั้งสมาชิกสภาผู้แทนราษฎรเป็นการทั่วไปครั้งแรกภายหลังประกาศใช้รัฐธรรมนูญแห่งราชอาณาจักรไทย แก้ไขเพิ่มเติม (ฉบับที่ ๑) พุทธศักราช ๒๕๖๔ ประกาศ ณ วันที่ ๓๑ มกราคม ๒๕๖๖

อาศัยอำนาจตามความในข้อ ๓ ของประกาศคณะกรรมการการเลือกตั้ง เรื่อง การแบ่งเขตเลือกตั้งสมาชิกสภาผู้แทนราษฎร พ.ศ. ๒๕๖๖ จึงประกาศรูปแบบการแบ่งเขตเลือกตั้งสมาชิกสภาผู้แทนราษฎรแบบแบ่งเขตเลือกตั้ง จังหวัดนครราชสีมา เพื่อรับฟังความคิดเห็นของพรรคการเมือง และประชาชนในจังหวัดนครราชสีมา ดังต่อไปนี้

๑. รูปแบบการแบ่งเขตเลือกตั้งสมาชิกสภาผู้แทนราษฎรแบบแบ่งเขตเลือกตั้ง จังหวัดนครราชสีมา จำนวน ๓ รูปแบบ ตามเอกสารและแผนที่แนบท้ายประกาศฉบับนี้

๒. พรรคการเมืองพรรคใดหรือประชาชนผู้ใด มีข้อคิดเห็นหรือข้อเสนอแนะเกี่ยวกับรูปแบบการแบ่งเขตเลือกตั้งสมาชิกสภาผู้แทนราษฎรแบบแบ่งเขตเลือกตั้ง จังหวัดนครราชสีมา ให้แสดงความคิดเห็นหรือข้อเสนอแนะต่อผู้อำนวยการการเลือกตั้งประจำจังหวัดนครราชสีมา **ภายในระยะเวลา ๑๐ วัน นับแต่วันปิดประกาศ (ภายในวันที่ ๑๓ กุมภาพันธ์ ๒๕๖๖)** โดยจัดส่งความคิดเห็นหรือข้อเสนอแนะเป็นหนังสือไปยังสำนักงานคณะกรรมการการเลือกตั้งประจำจังหวัดนครราชสีมา ที่อยู่ เลขที่ ๕๕๕ หมู่ที่ ๑๕ ตำบลจอหอ อำเภอเมืองนครราชสีมา จังหวัดนครราชสีมา ๓๐๐๐๐ หรือทางโทรสารหมายเลข ๐ ๔๔๗๕ ๖๗๓๔ หรือทางไปรษณีย์อิเล็กทรอนิกส์ (E-mail) nakhonrat@ect.go.th

๓. ในกรณีพรรคการเมือง หน่วยงานของรัฐ หรือบุคคลใด ต้องการรูปแบบการแบ่งเขตเลือกตั้งที่ปิดประกาศไว้ ให้ขอคัดสำเนาจากสำนักงานคณะกรรมการการเลือกตั้งประจำจังหวัดนครราชสีมา โดยเสียค่าใช้จ่ายเองตามวิธีการที่สำนักงานคณะกรรมการการเลือกตั้งประจำจังหวัดนครราชสีมา กำหนด หรือสามารถดาวน์โหลดได้ที่เว็บไซต์ https://www.ect.go.th/nakhonratchasima เมนูมัลติมีเดีย/สื่อประชาสัมพันธ์จังหวัด โดยไม่เสียค่าใช้จ่าย

/๔.รูปแบบ...

เขตเลือกตั้งที่	พื้นที่ประกอบด้วย	จำนวนราษฎรในเขตเลือกตั้ง (คน)	ผลต่างจากจำนวนเฉลี่ยราษฎรต่อ ส.ส. ๑ คนในจังหวัด	คิดเป็นร้อยละ	หมายเหตุ
๑๔	๑) อำเภอปากช่อง (ยกเว้น) ตำบลวังไทร ตำบลคลองม่วง ตำบลวังกระทะ และตำบลโป่งตาลอง	๑๖๐,๒๘๕	-๔,๐๙๔	-๒.๔๙	
๑๕	๑) อำเภอด่านขุนทด ๒) อำเภอเทพารักษ์ ๓) อำเภอพระทองคำ (เฉพาะ) ตำบลทัพรั้ง และตำบลมาบกราด	๑๒๘,๕๑๐ ๒๕,๓๕๑ ๑๖,๑๙๒ รวม ๑๗๐,๐๕๓	๕,๖๗๔	๓.๔๕	
๑๖	๑) อำเภอคง ๒) อำเภอขามสะแกแสง ๓) อำเภอบ้านเหลื่อม ๔) อำเภอพิมาย (เฉพาะ) ตำบลสัมฤทธิ์ ตำบลชีวาน ตำบลกระเบื้องใหญ่ และตำบลท่าหลวง	๗๘,๙๙๖ ๔๒,๘๖๖ ๒๐,๕๔๘ ๒๕,๙๓๕ รวม ๑๖๘,๓๔๕	๓,๙๖๖	๒.๔๑	

เหตุผลประกอบการเสนอแนะการแบ่งเขตเลือกตั้ง

ข้อดี

๑. พื้นที่ของเขตเลือกตั้งติดต่อกัน และส่วนใหญ่เคยอยู่ในเขตเลือกตั้งเดียวกัน

๒. มีความสะดวกในการคมนาคม

๓. ผลต่างจำนวนราษฎรไม่เกินร้อยละสิบของจำนวนเฉลี่ยต่อสมาชิกสภาผู้แทนราษฎรหนึ่งคนในจังหวัด

๔. มีผลต่างระหว่างเขตเลือกตั้ง มากที่สุดร้อยละ ๓.๔๕ และน้อยที่สุดร้อยละ -๒.๔๙

๕. สรุปผลต่างระหว่างเขตเลือกตั้งเท่ากับ ๕.๙๔

ข้อเสีย

แบ่งพื้นที่อำเภอจำนวน ๗ อำเภอ

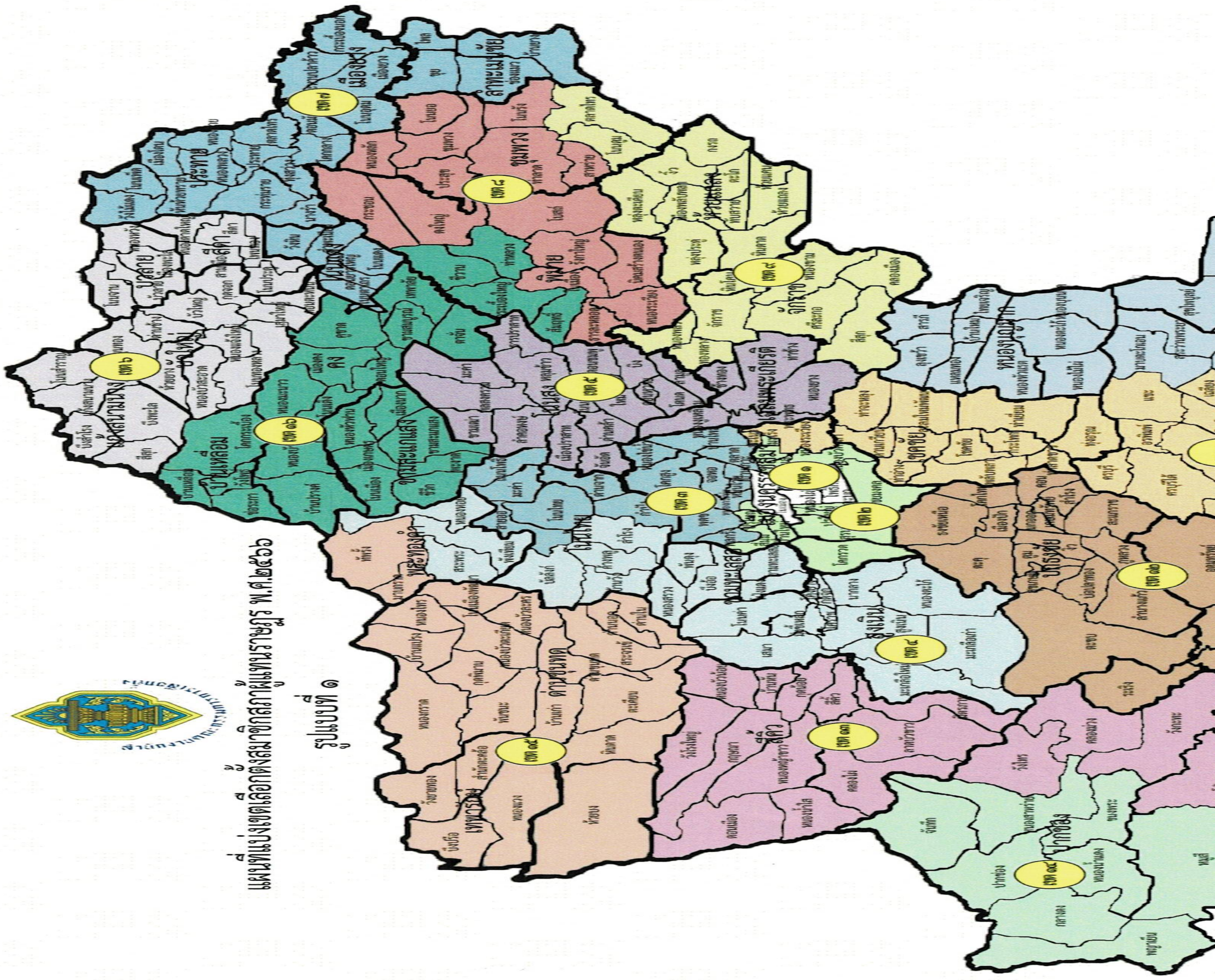
แผนที่แบ่งเขตเลือกตั้งสมาชิกสภาผู้แทนราษฎร พ.ศ.๒๕๖๖
รูปแบบที่ ๑

เอกสารแนบท้ายประกาศ

จำนวนราษฎรในแต่ละเขตเลือกตั้งของจังหวัดนครราชสีมา

จำนวนราษฎรทั้งหมด ๒,๖๓๐,๐๕๘ คน

จำนวนเฉลี่ยราษฎรต่อสมาชิกสภาผู้แทนราษฎร ๑ คน ในจังหวัดนครราชสีมา เท่ากับ ๑๖๔,๓๗๙ คน

รูปแบบที่ ๒

เขตเลือกตั้งที่	พื้นที่ประกอบด้วย	จำนวนราษฎรในเขตเลือกตั้ง (คน)	ผลต่างจากจำนวนเฉลี่ยราษฎรต่อ ส.ส. ๑ คน ในจังหวัด	คิดเป็นร้อยละ	หมายเหตุ
๑	อำเภอเมืองนครราชสีมา (เฉพาะ) ตำบลในเมือง ตำบลโพธิ์กลาง และตำบลหนองไผ่ล้อม	**๑๖๒,๕๕๙**	-๑,๘๒๐	-๑.๑๑	
๒	อำเภอเมืองนครราชสีมา (เฉพาะ) ตำบลโคกสูง ตำบลบ้านโพธิ์ ตำบลตลาด ตำบลหนองไข่น้ำ ตำบลบ้านเกาะ ตำบลพะเนา ตำบลมะเริง ตำบลหนองบัวศาลา ตำบลหนองระเวียง ตำบลหัวทะเล และตำบลจอหอ	**๑๖๗,๔๖๘**	๓,๐๘๙	๑.๘๘	
๓	๑) อำเภอเมืองนครราชสีมา (เฉพาะ) ตำบลโคกกรวด ตำบลปรุใหญ่ ตำบลหนองจะบก ตำบลสุรนารี ตำบลหมื่นไวย ตำบลบ้านใหม่ ตำบลไชยมงคล ตำบลหนองกระทุ่ม ตำบลพลกรัง ตำบลพุดซา และตำบลสีมุม ๒) อำเภอโนนไทย (เฉพาะ) ตำบลด่านจาก ตำบลกำปัง และ ตำบลสำโรง	๑๓๙,๑๒๓ ๒๕,๔๒๖ **รวม ๑๖๔,๕๔๙**	๑๗๐	๐.๑๐	

เขตเลือกตั้งที่	พื้นที่ประกอบด้วย	จำนวนราษฎรในเขตเลือกตั้ง (คน)	ผลต่างจากจำนวนเฉลี่ยราษฎรต่อ ส.ส. ๑ คนในจังหวัด	คิดเป็นร้อยละ	หมายเหตุ
๔	๑) อำเภอสูงเนิน ๒) อำเภอขามทะเลสอ ๓) อำเภอโนนไทย (ยกเว้น) ตำบลด่านจาก ตำบลกำปัง และตำบลสำโรง	๘๕,๒๓๔ ๓๐,๒๙๘ ๔๕,๐๖๔ **รวม ๑๖๐,๕๙๖**	-๓,๗๘๓	-๒.๓๐	
๕	๑) อำเภอโนนสูง ๒) อำเภอเฉลิมพระเกียรติ (ยกเว้น) ตำบลพระพุทธ ตำบลหนองยาง และตำบลหนองงูเหลือม ๓) อำเภอพิมาย (เฉพาะ) ตำบลสัมฤทธิ์ ตำบลชีวาน ตำบลกระเบื้องใหญ่ และตำบลท่าหลวง	๑๒๔,๓๒๘ ๑๒,๙๘๐ ๒๕,๙๓๕ **รวม ๑๖๓,๒๔๓**	-๑,๑๓๖	-๐.๖๙	
๖	๑) อำเภอบัวใหญ่ ๒) อำเภอแก้งสนามนาง ๓) อำเภอสีดา ๔) อำเภอบัวลาย	๘๐,๖๘๙ ๓๖,๔๘๗ ๒๓,๖๑๗ ๒๓,๘๔๐ **รวม ๑๖๔,๖๓๓**	๒๕๔	๐.๑๕	
๗	๑) อำเภอประทาย ๒) อำเภอโนนแดง ๓) อำเภอลำทะเมนชัย ๔) อำเภอเมืองยาง	๗๖,๘๘๙ ๒๕,๐๑๙ ๓๒,๕๒๔ ๒๗,๖๗๗ **รวม ๑๖๒,๑๐๙**	-๒,๒๗๐	-๑.๓๘	
๘	๑) อำเภอพิมาย (ยกเว้น) ตำบลสัมฤทธิ์ ตำบลชีวาน ตำบลกระเบื้องใหญ่ และตำบลท่าหลวง ๒) อำเภอชุมพวง (ยกเว้น) ตำบลโนนตูม และตำบลตลาดไทร	๑๐๑,๓๒๓ ๖๒,๗๗๖ **รวม ๑๖๔,๐๙๙**	-๒๘๐	-๐.๑๗	

เขตเลือกตั้งที่	พื้นที่ประกอบด้วย	จำนวนราษฎรในเขตเลือกตั้ง (คน)	ผลต่างจากจำนวนเฉลี่ยราษฎรต่อ ส.ส. ๑ คนในจังหวัด	คิดเป็นร้อยละ	หมายเหตุ
๙	๑) อำเภอห้วยแถลง ๒) อำเภอจักราช ๓) อำเภอชุมพวง (เฉพาะ) ตำบลโนนตูม และตำบลตลาดไทร	๗๖,๐๖๘ ๗๑,๕๐๑ ๑๙,๖๓๒ **รวม ๑๖๗,๒๐๑**	๒,๘๒๒	๑.๗๒	
๑๐	๑) อำเภอโชคชัย ๒) อำเภอครบุรี (ยกเว้น) ตำบลมาบตะโกเอน ตำบลตะแบกบาน ตำบลลำเพียก ตำบลโคกกระชาย และตำบลสระว่านพระยา ๓) อำเภอเฉลิมพระเกียรติ (เฉพาะ) ตำบลหนองงูเหลือม ตำบลพระพุทธ และตำบลหนองยาง	๘๓,๙๑๙ ๖๑,๖๒๖ ๒๓,๐๕๒ **รวม ๑๖๘,๕๙๗**	๔,๒๑๘	๒.๕๗	
๑๑	๑) อำเภอหนองบุญมาก ๒) อำเภอเสิงสาง ๓) อำเภอครบุรี (เฉพาะ) ตำบลมาบตะโกเอน ตำบลตะแบกบาน ตำบลลำเพียก ตำบลโคกกระชาย และตำบลสระว่านพระยา	๖๐,๖๑๑ ๗๐,๒๐๖ ๓๔,๓๙๔ **รวม ๑๖๕,๒๑๑**	๘๓๒	๐.๕๑	
๑๒	๑) อำเภอปักธงชัย ๒) อำเภอวังน้ำเขียว	๑๑๕,๗๖๐ ๔๕,๖๖๙ **รวม ๑๖๑,๔๒๙**	-๒,๙๕๐	-๑.๗๙	
๑๓	๑) อำเภอสีคิ้ว ๒) อำเภอปากช่อง (เฉพาะ) ตำบลวังไทร ตำบลคลองม่วง ตำบลวังกะทะ และตำบลโป่งตาลอง	๑๒๔,๐๔๙ ๓๗,๑๔๕ **รวม ๑๖๑,๑๙๔**	-๓.๑๘๕	-๑.๙๔	

เขตเลือกตั้งที่	พื้นที่ประกอบด้วย	จำนวนราษฎรในเขตเลือกตั้ง (คน)	ผลต่างจากจำนวนเฉลี่ยราษฎรต่อ ส.ส. ๑ คนในจังหวัด	คิดเป็นร้อยละ	หมายเหตุ
๑๔	๑) อำเภอปากช่อง (ยกเว้น) ตำบลวังไทร ตำบลคลองม่วง ตำบลวังกะทะ และตำบลโป่งตาลอง	๑๖๐,๒๘๕	-๔,๐๙๔	-๒.๔๙	
๑๕	๑) อำเภอด่านขุนทด ๒) อำเภอเทพารักษ์ ๓) อำเภอพระทองคำ (เฉพาะ) ตำบลทัพรั้ง และตำบลมาบกราด	๑๒๘,๕๑๐ ๒๕,๓๕๑ ๑๖,๑๙๒ รวม ๑๗๐,๐๕๓	๕,๖๗๔	๓.๔๕	
๑๖	๑) อำเภอคง ๒) อำเภอขามสะแกแสง ๓) อำเภอบ้านเหลื่อม ๔) อำเภอพระทองคำ (ยกเว้น) ตำบลทัพรั้ง และตำบลมาบกราด	๗๘,๙๙๖ ๔๒,๘๖๖ ๒๐,๕๔๘ ๒๔,๔๒๒ รวม ๑๖๖,๘๓๒	๒,๔๕๓	๑.๔๙	

เหตุผลประกอบการเสนอแนะการแบ่งเขตเลือกตั้ง

ข้อดี

๑. พื้นที่ของเขตเลือกตั้งติดต่อกัน และส่วนใหญ่เคยอยู่ในเขตเลือกตั้งเดียวกัน

๒. มีความสะดวกในการคมนาคม

๓. คล้ายรูปแบบที่ ๑ แต่ปรับเขต ๕ เขต ๑๐ และ เขต ๑๖

๔. ผลต่างจำนวนราษฎรไม่เกินร้อยละสิบของจำนวนเฉลี่ยต่อสมาชิกสภาผู้แทนราษฎรหนึ่งคนในจังหวัด

๕. มีผลต่างระหว่างเขตเลือกตั้ง มากที่สุดร้อยละ ๓.๔๕ และน้อยที่สุดร้อยละ -๒.๔๙

๖. สรุปผลต่างระหว่างเขตเลือกตั้งเท่ากับ ๕.๙๔

ข้อเสีย

แบ่งพื้นที่อำเภอจำนวน ๘ อำเภอ

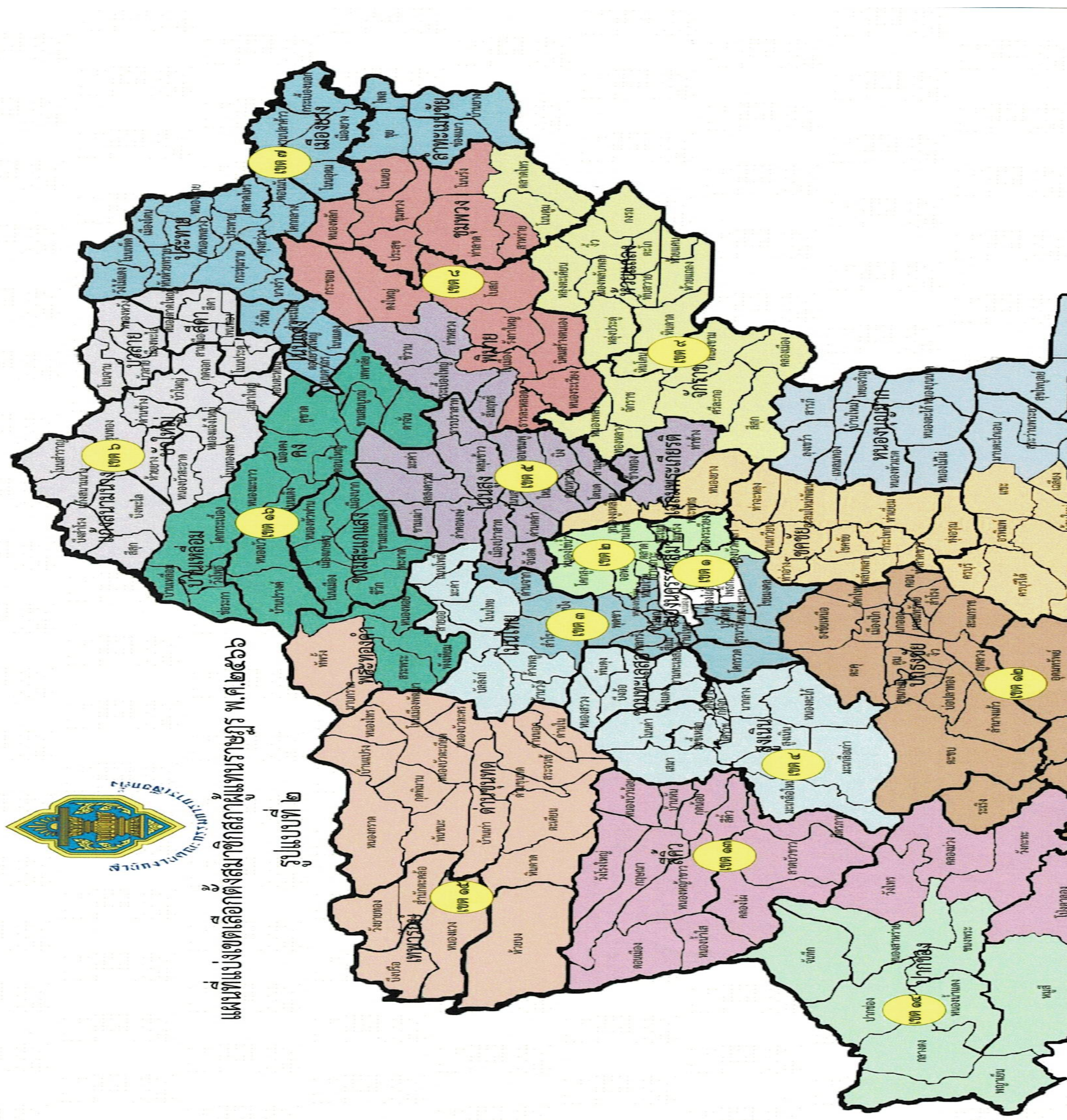
แผนที่แบ่งเขตเลือกตั้งสมาชิกสภาผู้แทนราษฎร พ.ศ.๒๕๖๖
รูปแบบที่ ๒

เอกสารแนบท้ายประกาศ

จำนวนราษฎรในแต่ละเขตเลือกตั้งของจังหวัดนครราชสีมา

จำนวนราษฎรทั้งหมด ๒,๖๓๐,๐๕๘ คน

จำนวนเฉลี่ยราษฎรต่อสมาชิกสภาผู้แทนราษฎร ๑ คน ในจังหวัดนครราชสีมา เท่ากับ ๑๖๔,๓๗๙ คน

รูปแบบที่ ๓

เขตเลือกตั้งที่	พื้นที่ประกอบด้วย	จำนวนราษฎรในเขตเลือกตั้ง (คน)	ผลต่างจากจำนวนเฉลี่ยราษฎรต่อ ส.ส. ๑ คนในจังหวัด	คิดเป็นร้อยละ	หมายเหตุ
๑	อำเภอเมืองนครราชสีมา (เฉพาะ) ตำบลในเมือง ตำบลโพธิ์กลาง และตำบลหนองไผ่ล้อม	๑๖๒,๕๕๙	-๑,๘๒๐	-๑.๑๑	
๒	อำเภอเมืองนครราชสีมา (เฉพาะ) ตำบลบ้านโพธิ์ ตำบลจอหอ ตำบลตลาด ตำบลมะเริง ตำบลหมื่นไวย ตำบลบ้านเกาะ ตำบลหนองกระทุ่ม ตำบลหนองไข่น้ำ ตำบลหนองบัวศาลา ตำบลไชยมงคล และตำบลหัวทะเล	๑๖๖,๖๓๙	๒,๒๖๐	๑.๓๗	
๓	๑) อำเภอสูงเนิน (ยกเว้น) ตำบลมะเกลือใหม่ ๒) อำเภอเมืองนครราชสีมา (เฉพาะ) ตำบลโคกกรวด ตำบลบ้านใหม่ ตำบลสุรนารี ตำบลปรุใหญ่ และตำบลหนองจะบก	๗๗,๐๓๓ ๘๘,๐๘๗ รวม ๑๖๕,๑๒๐	๗๔๑	๐.๔๕	
๔	๑) อำเภอโนนไทย (ยกเว้น) ตำบลบัลลังก์ ๒) อำเภอขามทะเลสอ ๓) อำเภอเมืองนครราชสีมา (เฉพาะ) ตำบลโคกสูง ตำบลพลกรัง ตำบลพุดซา และตำบลสีมุม	๖๒,๗๑๘ ๓๐,๒๙๘ ๓๓,๓๑๑	-๒,๓๔๐	-๑.๔๒	

เขตเลือกตั้งที่	พื้นที่ประกอบด้วย	จำนวนราษฎรในเขตเลือกตั้ง (คน)	ผลต่างจากจำนวนเฉลี่ยราษฎรต่อ ส.ส. ๑ คน ในจังหวัด	คิดเป็นร้อยละ	หมายเหตุ
๔	๔) อำเภอโนนสูง (เฉพาะ) ตำบลด่านคล้า และตำบลจันอัด ๕) อำเภอขามสะแกแสง (เฉพาะ) ตำบลขามสะแกแสง ตำบลชีวึก และตำบลพะงาด	๑๓,๔๙๘ ๒๒,๒๑๔ **รวม ๑๖๒,๐๓๙**	-๒,๓๔๐	-๑.๔๒	
๕	๑) อำเภอพิมาย (เฉพาะ) ตำบลสัมฤทธิ์ ตำบลกระเบื้องใหญ่ ตำบลธารละหลอด ๒) อำเภอโนนสูง (ยกเว้น) ตำบลด่านคล้า และตำบลจันอัด ๓) อำเภอเฉลิมพระเกียรติ	๑๙,๕๘๘ ๑๑๐,๘๓๐ ๓๖,๐๓๒ **รวม ๑๖๖,๔๕๐**	๒,๐๗๑	๑.๒๖	
๖	๑) อำเภอบัวใหญ่ ๒) อำเภอแก้งสนามนาง ๓) อำเภอสีดา ๔) อำเภอบัวลาย	๘๐,๖๘๙ ๓๖,๔๘๗ ๒๓,๖๑๗ ๒๓,๘๔๐ **รวม ๑๖๔,๖๓๓**	๒๕๔	๐.๑๕	
๗	๑) อำเภอประทาย ๒) อำเภอโนนแดง ๓) อำเภอพิมาย (เฉพาะ) ตำบลในเมือง ตำบลนิคมสร้างตนเอง ตำบลหนองระเวียง ตำบลท่าหลวง ตำบลรังกาใหญ่ และตำบลชีวาน	๗๖,๘๘๙ ๒๕,๐๑๙ ๖๙,๒๘๔ **รวม ๑๗๑,๑๙๒**	๖,๘๑๓	๔.๑๔	

เขตเลือกตั้งที่	พื้นที่ประกอบด้วย	จำนวนราษฎรในเขตเลือกตั้ง (คน)	ผลต่างจากจำนวนเฉลี่ยราษฎรต่อ ส.ส. ๑ คนในจังหวัด	คิดเป็นร้อยละ	หมายเหตุ
๘	๑) อำเภอเมืองยาง ๒) อำเภอลำทะเมนชัย ๓) อำเภอชุมพวง (ยกเว้น) ตำบลโนนตูม และตำบลตลาดไทร ๔) อำเภอพิมาย (เฉพาะ) ตำบลโบสถ์ ตำบลกระชอน และตำบลดงใหญ่	๒๗,๖๗๗ ๓๒,๕๒๔ ๖๒,๗๗๖ ๓๘,๓๘๖ **รวม ๑๖๑,๓๖๓**	-๓,๐๑๖	-๑.๘๓	
๙	๑) อำเภอห้วยแถลง ๒) อำเภอจักราช ๓) อำเภอชุมพวง (เฉพาะ) ตำบลโนนตูม และตำบลตลาดไทร	๗๖,๐๖๘ ๗๑,๕๐๑ ๑๙,๖๓๒ **รวม ๑๖๗,๒๐๑**	๒,๘๒๒	๑.๗๒	
๑๐	๑) อำเภอโชคชัย ๒) อำเภอหนองบุญมาก ๓) อำเภอเมืองนครราชสีมา (เฉพาะ) ตำบลหนองระเวียง และตำบลพะเนา	๘๓,๙๑๙ ๖๐,๖๑๑ ๑๘,๕๕๔ **รวม ๑๖๓,๐๘๔**	-๑,๒๙๕	-๐.๗๙	
๑๑	๑) อำเภอครบุรี ๒) อำเภอเสิงสาง	๙๖,๐๒๐ ๗๐,๒๐๖ **รวม ๑๖๖,๒๒๖**	๑,๘๔๗	๑.๑๒	
๑๒	๑) อำเภอปักธงชัย ๒) อำเภอวังน้ำเขียว	๑๑๕,๗๖๐ ๔๕,๖๖๙ **รวม ๑๖๑,๔๒๙**	-๒,๙๕๐	-๑.๗๙	
๑๓	อำเภอปากช่อง (ยกเว้น) ตำบลจันทึก และตำบลคลองม่วง	**๑๖๙,๐๕๓**	๔,๖๗๔	๒.๘๔	

เขตเลือกตั้งที่	พื้นที่ประกอบด้วย	จำนวนราษฎรในเขตเลือกตั้ง (คน)	ผลต่างจากจำนวนเฉลี่ยราษฎรต่อ ส.ส. ๑ คน ในจังหวัด	คิดเป็นร้อยละ	หมายเหตุ
๑๔	๑) อำเภอปากช่อง (เฉพาะ) ตำบลจันทึก และตำบลคลองม่วง ๒) อำเภอสูงเนิน (เฉพาะ) ตำบลมะเกลือใหม่ ๓) อำเภอสีคิ้ว	๒๘,๓๗๗ ๘,๒๐๑ ๑๒๔,๐๔๙ **รวม ๑๖๐,๖๒๗**	-๓,๗๕๒	-๒.๒๘	
๑๕	๑) อำเภอด่านขุนทด ๒) อำเภอเทพารักษ์ ๓) อำเภอโนนไทย (เฉพาะ) ตำบลบัลลังก์	๑๒๘,๕๑๐ ๒๕,๓๕๑ ๗,๗๗๒ **รวม ๑๖๑,๖๓๓**	-๒,๗๔๖	-๑.๖๗	
๑๖	๑) อำเภอขามสะแกแสง (เฉพาะ) ตำบลโนนเมือง ตำบลเมืองนาท ตำบลหนองหัวฟาน และตำบลเมืองเกษตร ๒) อำเภอคง ๓) อำเภอบ้านเหลื่อม ๔) อำเภอพระทองคำ	๒๐,๖๕๒ ๗๘,๙๙๖ ๒๐,๕๔๘ ๔๐,๖๑๔ **รวม ๑๖๐,๘๑๐**	-๓,๕๖๙	-๒.๑๗	

เหตุผลประกอบการเสนอแนะการแบ่งเขตเลือกตั้ง

ข้อดี

๑. พื้นที่ของเขตเลือกตั้งติดต่อกัน และส่วนใหญ่เคยอยู่ในเขตเลือกตั้งเดียวกัน
๒. มีความสะดวกในการคมนาคม
๓. ผลต่างจำนวนราษฎรไม่เกินร้อยละสิบของจำนวนเฉลี่ยต่อสมาชิกสภาผู้แทนราษฎรหนึ่งคนในจังหวัด
๔. มีผลต่างระหว่างเขตเลือกตั้ง มากที่สุดร้อยละ ๔.๑๔ และน้อยที่สุดร้อยละ -๒.๒๘
๕. สรุปผลต่างระหว่างเขตเลือกตั้งมากที่สุดเท่ากับ ๖.๔๒

ข้อเสีย

แบ่งพื้นที่อำเภอจำนวน ๘ อำเภอ

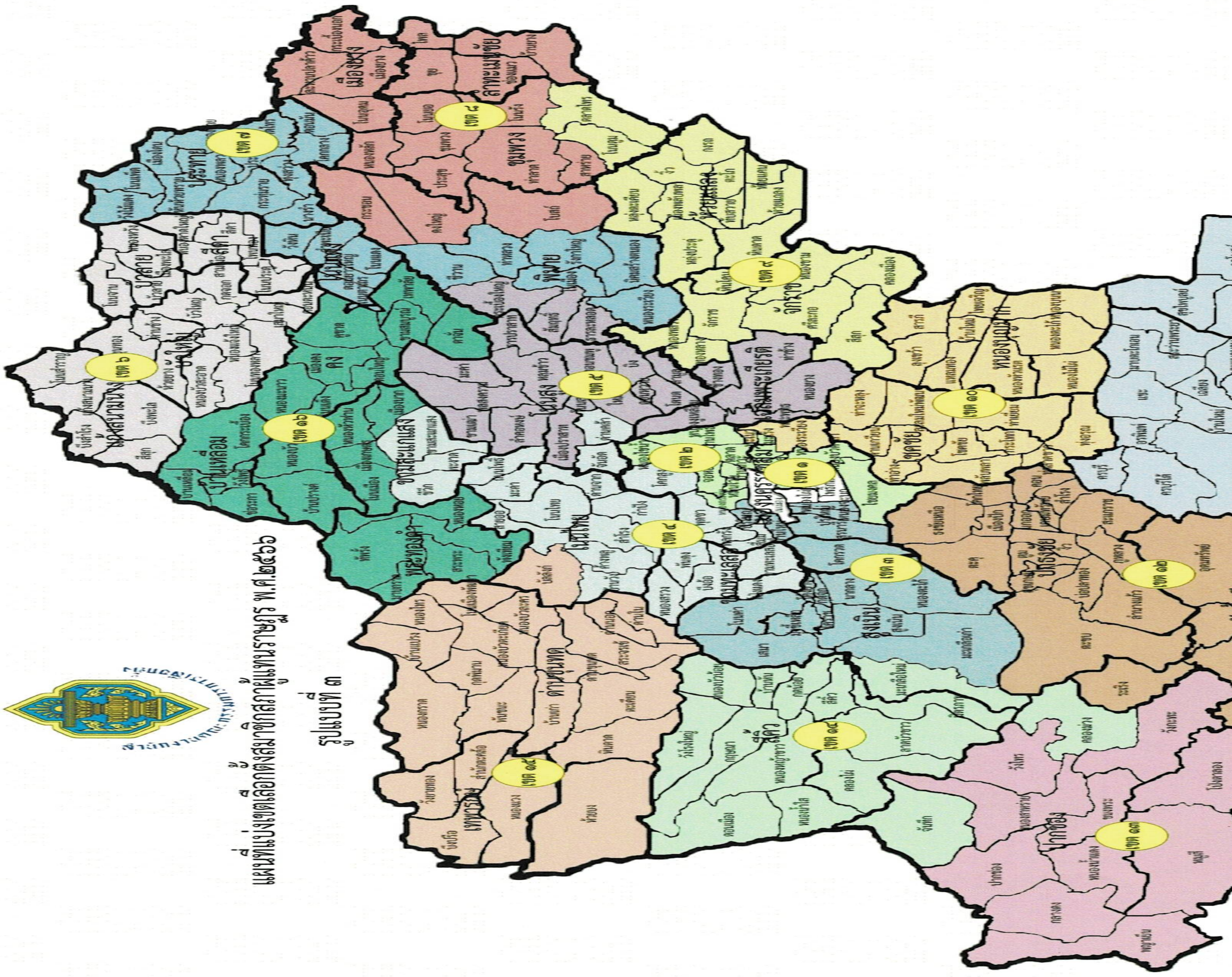
แผนที่แบ่งเขตเลือกตั้งสมาชิกสภาผู้แทนราษฎร พ.ศ.๒๕๖๖
รูปแบบที่ ๓

(หน้าที่ ๑/๑)

แบบรับฟังความคิดเห็น
เกี่ยวกับรูปแบบการแบ่งเขตเลือกตั้งสมาชิกสภาผู้แทนราษฎรจังหวัดนครราชสีมา

๑. ผู้แสดงความคิดเห็น

☐ ประชาชน

ชื่อ ชื่อสกุล..

ที่อยู่..

หมายเลขโทรศัพท์ติดต่อ..

☐ พรรคการเมือง...

สาขาพรรคลำดับที่..........ที่ตั้ง...

☐ อื่นๆ (เช่น สมาคม ชมรม องค์กรเอกชน)..

....

๒. ความคิดเห็นเกี่ยวกับรูปแบบการแบ่งเขตเลือกตั้ง

๒.๑ เห็นด้วย (ระบุได้ ๑ รูปแบบ)

☐ **รูปแบบที่ ๑**

เนื่องจาก...

....

....

☐ **รูปแบบที่ ๒**

เนื่องจาก...

....

....

☐ **รูปแบบที่ ๓**

เนื่องจาก...

....

....

ลงชื่อ ....

เลขที่บัตรประจำประชาชน..

หมายเหตุ กรุณาส่งความคิดเห็นและข้อเสนอแนะ ให้สำนักงานคณะกรรมการการเลือกตั้งประจำจังหวัดนครราชสีมา เลขที่ ๕๕๕ หมู่ที่ ๑๕ ตำบลจอหอ อำเภอเมืองนครราชสีมา จังหวัดนครราชสีมา ๓๐๐๐๐ ภายในวันที่ ๑๓ กุมภาพันธ์ ๒๕๖๖

หน้าที่ ๑/๒)

แบบรับฟังความคิดเห็น
เกี่ยวกับการแบ่งเขตเลือกตั้งสมาชิกสภาผู้แทนราษฎรจังหวัดนครราชสีมา

กรณีไม่เห็นด้วยทั้ง ๓ รูปแบบ และขอเสนอความคิดเห็นตามข้อ ๓ ดังนี้

๓. ข้อเสนอแนะ

ข้าพเจ้า มีข้อเสนอแนะเกี่ยวกับการแบ่งเขตเลือกตั้งของจังหวัดนครราชสีมา ดังนี้

เขตเลือกตั้งที่	พื้นที่ประกอบด้วย	จำนวนราษฎรในเขตเลือกตั้ง	ผลต่างของจำนวนราษฎรจากค่าเฉลี่ย*	เหตุผลประกอบการเสนอแนะการแบ่งเขตเลือกตั้ง
๑.....				
.....				
๑๖				

<u>**หมายเหตุ**</u> ๑. หลักเกณฑ์ในการแบ่งเขตเลือกตั้งซึ่งพื้นที่ของเขตเลือกตั้งแต่ละเขตให้ติดต่อกันและต้องจัดให้มีจำนวนราษฎรในแต่ละเขตเลือกตั้งใกล้เคียงกัน ดังนี้

๑.๑ ให้รวมอำเภอต่างๆ เป็นเขตเลือกตั้ง โดยคำนึงถึงพื้นที่ที่ติดต่อใกล้ชิดกัน ความสะดวกในการคมนาคมระหว่างกัน และการเคยอยู่ในเขตเลือกตั้งเดียวกัน ถ้าการรวมอำเภอจะทำให้มีจำนวนราษฎรมีจำนวนมากหรือน้อยเกินไป ให้แยกตำบลของอำเภอออกเพื่อให้ได้จำนวนราษฎรพอเพียงสำหรับการเป็นเขตเลือกตั้ง แต่จะแยกหรือรวมเฉพาะบางส่วนของตำบลไม่ได้

๑.๒ ในกรณีที่การกำหนดพื้นที่ตามข้อ ๑.๑ จะทำให้จำนวนราษฎรในแต่ละเขตเลือกตั้งมีจำนวนไม่ใกล้เคียงกัน ให้ดำเนินการแบ่งเขตเลือกตั้งตามสภาพของชุมชนที่ราษฎรมีการติดต่อกันเป็นประจำในลักษณะที่เป็นชุมชนเดียวกันหรือใกล้เคียงกันตามสภาพการเดินทางติดต่อกันได้โดยสะดวก โดยจะต้องทำให้จำนวนราษฎรมีจำนวนใกล้เคียงกันมากที่สุด

๑.๓ เปิดโอกาสให้พรรคการเมืองและประชาชนมีส่วนร่วมแสดงความคิดเห็นเพื่อประกอบการพิจารณาเกี่ยวกับการแบ่งเขตเลือกตั้ง

๒. กรุณาส่งความคิดเห็นและข้อเสนอแนะ ให้สำนักงานคณะกรรมการการเลือกตั้งประจำจังหวัดนครราชสีมา เลขที่ ๕๕๕ หมู่ที่ ๑๕ ตำบลจอหอ อำเภอเมืองนครราชสีมา จังหวัดนครราชสีมา ๓๐๐๐๐ ภายในวันที่ ๑๓ กุมภาพันธ์ ๒๕๖๖

ดาวน์โหลดเอกสาร [illegible] (PDF)